



## INFORME N°3

### Etapa Preliminar PMDT Montañas y Lagos de Coyhaique Rural

**Materia:** Trabajo en sub territorios N°1, específicamente alto Mañihuales y Cerro Catedral, y Subterritorio N° 9, específicamente Cerro Galera.

**Fecha:** 29 diciembre 2021

**Lugar:** Municipalidad de Coyhaique

#### CONTEXTO GENERAL

El presente informe, corresponde al desarrollo de reuniones con actores clave de los sub territorios 1 y 9 que no pudieron asistir a sus reuniones realizadas los días 14 y 16 de diciembre 2021, para explicar trabajo colaborativo Gobierno Regional de Aysén e Ilustre Municipalidad de Coyhaique, a partir de firma de **Acta de inicio** realizada el 11 de noviembre 2021, el trabajo a realizar corresponde al levantamiento de información etapa preliminar para completar el “análisis de dimensiones” requeridas en la metodología Plan Marco de Desarrollo Territorial, del Ministerio de Desarrollo Social y Familia.

#### OBJETIVOS

1. Comunicar el trabajo a realizar a actores clave de los sub-territorios 1 y 9.
2. Cotejar la imagen del territorio desde lo informado por los habitantes de cada lugar, levantando información sobre que lo existe, que los caracteriza y sus actividades productivos; Por otra parte, como son sus redes de organización comunicación interna y comunicación con los organismos públicos y con la municipalidad.

#### REUNIÓN 5, sub-territorio N° 1 y N° 9

**Lugar:** Municipalidad e Coyhaique

La reunión se inició a las 11:16 hrs, con la participación de organizaciones representantes de sector Alto Mañihuales y Cerro Galera, quienes no pudieron asistir en sus convocatorias sub territoriales, por distancias al lugar de reunión, razón por la cual la Municipalidad coordinó reunión en Coyhaique, para poder escuchar los temas específicos de estos sectores rurales aislados.





Inició la reunión profesional municipal, presentando al equipo del Gobierno Regional y municipal, y el motivo del trabajo conjunto en los sectores rurales de la comuna de Coyhaique.

Profesional del Gobierno Regional de Aysén, explicó brevemente el trabajo del programa PIRDT en la región de Aysén desde el año 2012, trabajo realizado en los territorios donde se han elaborado Planes Marco de Desarrollo Territorial PMDT<sup>1</sup>, tipologías de iniciativas abordadas, nombró algunos ejemplos de inversiones en este contexto. También se indicó que el Alcalde hizo requerimiento a la Gobernadora Regional, sobre retomar estudio preliminar iniciado el año 2019, lo cual fue formalizado en acta de inicio de trabajo colaborativo el 11 de noviembre del año 2021, razón por la cual se inició programación de reuniones para trabajar en los su territorios.

#### Parte N° 1

A las personas asistentes de le solicitó, señalar cuales son las actividades económicas que sustentan sus sectores rurales y que problemas tienen permanentemente para desarrollarlas.

En primer lugar, representante de los sectores de Alto Mañihuales y Cerro Catedral del subterritorio N° 1, indicaron que hay 68 familias agrupadas en un comité para postular a una solución de saneamiento de APR<sup>2</sup>, lo cual es muy importante se realice, ya que están muy lejos del desarrollo al no tener las condiciones mínimas de vida en el campo, el agua es muy importante para las viviendas y para mantener actividades como las relacionadas con el manejo del ganado ovino. El callejón El encanto, está en muy malas condiciones, es necesario arreglarlo y mantenerlo, idealmente enrolarlo, pero se requiere apoyo de un profesional que señale todos los requerimientos, topografía, ancho del camino, cantidades de materiales, etc. también existe en el sector un puente hecho por los pobladores, el cual está en mal estado y no se sabe cuánto va a durar, se requiere también a un profesional para revisarlo, y se ofrecen los pobladores para ayudar en lo que se requiera, pero es muy importante la prontitud de una solución antes del próximo invierno. Situación similar ocurre en sector río norte, donde están limitados por el mal estado de los caminos, 40 familias del comité local, los que además señalan no tener respuestas sobre requerimientos de soluciones sanitarias y Foto voltaicas. Se señaló que es increíble que para llegar al poblado más cercano, Villa Mañihuales, se deba pasar por la Minera El Toqui, lo que implica parar en una barrera ya que se pasa por un predio privado donde transitan camiones de alto tonelaje, pero esta vía, es la más directa a la ruta 7 y está en buenas



<sup>1</sup> Viene de Plan marco de Desarrollo Territorial PMDT, metodología de Ministerio de Desarrollo Social y Familia, publicada en su página oficial, vigente desde el año 2019

<sup>2</sup> APR agua potable rural





condiciones casi todo el año; este paso por la minera INVISIBLES este sector rural, el cual tiene una historia larga desde la llegada de los pioneros, las personas asistentes en la reunión, nacieron ahí el año 1963, señalan que las generaciones de familias han ido haciendo estos terrenos productivos año tras año, muchos de los pioneros eran de origen mapuche que incluso no hablaban español, y en sus inicios se comunicaban y abastecían con la pulpería de lago fontana en Argentina, actualmente muchos de que viven son familias de los pioneros y muchos son adultos mayores que tienen como uno de sus mayores requerimientos la telefonía para comunicarse con familiares que se han ido y sobre todo para emergencias. En sector cuesta los Coihues, el camino se corta todos los años y deja aisladas a las familias que tienen integrantes de distintas edades, muchos de los cuales son mayores 50 años. Resaltan la poca presencia de los servicios públicos, para conocer qué posibilidades existen para postular a programas u otro relacionado con sus actividades económicas, nuevos procedimientos en trabajo con ovejas, agricultura de pequeña escala, beneficios de mejoramiento de caminos intra prediales entre otros. Señalan que los pocos jóvenes que hay, terminan por irse del sector “No queremos irnos, los chicos sin internet tuvieron que irse a Coyhaique para tener clases, lo más cerca con internet era la Mina el toqui”, por ello señalan la necesidad de contar con educación en el sector para niños, los que después de vivir en la ciudad cuando van a las escuelas, ya no vuelven.

Representante del sector Cerro Galera, subterritoio 9, señaló que existen problemas con los accesos de caminos interiores que conectan los campos, hay tres callejones que limitan el acceso en invierno por cortes, pero además rompen los vehículos, en sectores con producción de leña para Coyhaique, donde además en verano esperan la llegada de turistas u otro a comprar productos locales de los 90 pobladores residentes, también en arroyo pedregoso se requiere un puente, ya que es normal que 5 familias queden aisladas todos los años cuando crece, lo mismo ocurre en sector alto del Río Huemules.

## Parte N° 2

Sobre la mirada de futuro, se señaló en sector Alto Mañihuales y Cerro Catedral, que es preocupante la **pérdida de tradiciones** con la ida del sector de las nuevas generaciones, también pérdida del **trabajo de hacer productivos a pulso los campos**, para que hoy otros lleguen a repoblar, pero sin entender como se ha hecho vida acá, la que entre otras cosas tuvo una gran cercanía con aldeas Argentinas a la llegada de los pioneros, lo cual se ha ido perdiendo con el cierre de los pasos fronterizos utilizados por los antiguos.

Sobre la mirada de futuro, se señaló en sector Cerro Galera, tenemos 100 años de historia en una región nueva que tiene 121, queremos desarrollar el turismo, pero no tenemos ni radio rural, necesitamos telefonía para emergencias, para saber a qué hora llega a un cruce un bus con personas para ir a recibirlos, o para ir a vender en el camino. Los canales formales de la municipalidad requieren entrar a la página, pero no tenemos internet. Soñamos con contar con un punto de venta en el sector, el cual abra o visibilice una ruta turística, un lugar donde se retomen actividades ganaderas, y otras como las mingas que permitían ayudar a los pobladores locales. Hoy preocupa mucho el aumento de robos de corderos, sobre todo cerca de las fiestas de fin de año, se requiere tener mayor control animal de perros u otros, necesitamos saber qué proyectos tiene la PDI<sup>3</sup> para control en sectores rurales, falta presencia de SERCOTEC<sup>4</sup> muchos

---

<sup>3</sup> PDI Policía de Investigaciones de Chile

<sup>4</sup> SERCOTEC, Servicio de cooperación Técnica del Ministerio de Economía  
Gobierno Regional de Aysén - División de Planificación y Desarrollo Regional - Email: mcisterna@goreaysen.cl  
Fonos: (56 - 67) 2276418 - Ejército N° 405 - Coyhaique - Región de Aysén - Chile





de los pobladores no saben cómo postular a programas y no tienen internet y los que tienen les complica postular por páginas que muchas veces cuesta entenderlas.

**Terminó** a las 13:30 hrs.



### Reflexiones Finales

Los sectores de Alto Mañihuales y Cerro Catedral, no participan de muchas de las reuniones principalmente por las distancias y no tener telecomunicaciones, por ello la gestión de la municipalidad permitió reunirnos y revisar sus temas con apoyo estratégico como un PMDT, estos sectores son muy interesantes, por “la historia que guardan de boca de sus protagonistas”, herederos de pioneros y sus formas de vida, donde hicieron referencia a formas de trabajo que fueron mejorándose con los años según los resultados, se refirieron a relaciones históricas con Argentina como único apoyo y con los cuales crearon vínculos particulares de una ruralidad de frontera, donde ambos bordes estaban lejos de sus centros “nación”, por lo anterior, sus **preocupaciones y mirada al futuro están ligadas a evitar que sus nuevas generaciones terminen aburridas de vivir en malas condiciones** por falta de servicios básicos y se vayan de estos lugares donde tienen vínculos generacionales, alternativas, son dar un paso más en el trabajo de ganadería local mejorando las fibras de las ovejas o incorporando otros animales, retomando relaciones con las localidades de frontera, etc. , pueden ser caminos que esperan los ayuden a mirar al futuro con sus generaciones en estos territorios.

El sector galera está cerca de la ciudad capital, pero muchos sectores no están comunicados, la conectividad digital y física son temas urgentes y no complejos ya que son intervenciones puntuales y acotadas, se observa como necesidad estratégica contar con un lugar físico, para habilitar un centro comunitario de la ruralidad, el cual sirva de coordinación local, para ventas, eventos, donde puedan llegar funcionarios públicos a reuniones de información o coordinación.





Finalmente profesional del Gobierno Regional encargado de la Política Regional de Participación ciudadana, explicó algunos objetivos, lo que se espera de este instrumento y realizó encuesta a los participantes, con información específica para el instrumento.

**El desarrollo de estas dos reuniones surgió como insumo para el proceso de elaboración del Plan Marco de Desarrollo Territorial Montañas y lagos de Coyhaique, aporta a diagnósticos de otras intervenciones de planificación del Gobierno Regional, como la Política Regional de Desarrollo Rural y en específico para la Política Regional de Participación. Se adjunta al presente informe con asistencias de ambas reuniones**

Mauricio Cisterna Téllez  
Programa de Infraestructura Rural y Desarrollo Territorial PIRDT  
Gobierno Regional de Aysén

Coyhaique, 25 enero del 2022












## ANEXOS

### 1° Asistencia reunión 29 diciembre 2021. Subterritorios 1 y 9





  <div style="display: inline-block; vertical-align: middle; text-align: center;">             División de Planificación y Desarrollo Regional           </div>					
Fecha : 29 diciembre 2021 Tema: ELABORACIÓN INFORME TÉCNICO PRELIMINAR PLAN MARCO DE DESARROLLO TERRITORIAL MONTAÑAS Y LAGOS DE COYHAIQUE RURAL Y POLÍTICA DE PARTICIPACIÓN CIUDADANA					
Lugar : Subterritoio 1 y 9		Inicio: 11 <sup>ta</sup> / 14 <sup>da</sup>		Término: 13 <sup>er</sup> / 14 <sup>er</sup>	
	NOMBRE	INSTITUCIÓN	TELÉFONO O MAIL	FIRMA	
1	Daniel Barros Castro	JJVV Barros Castro	982823369		
2	Carlos Manríquez	Gore aym	94522852		
3	Miguel Ángel Torres Torres	Gore Aysén	940752876		
4	Daniela Hidalgo Areneda	Municipalidad	997126696		
5	Fabian Ulloa Maizque	Municipalidad	97749587		
6					



	NOMBRE	INSTITUCIÓN	TELEFONO O MAIL	FIRMA
7	Maria Precuredo	Sjv Alto Inmigrados	93868445	Maria Precuredo
8	Ana Santana	Junta de Vecinos Alto Machuiles	939555364	Ana Santana
9				
10				
11				
12				
13				
14				

