

INFORME N°2

Etapa Preliminar PMDT Montañas y Lagos de Coyhaique Rural

Materia: Trabajo en sub territorios 7 Valle Simpson y 9 El blanco

Fecha: 16 diciembre 2021

Cometido Institucional Gobierno Regional Aysén: N° 443

CONTEXTO GENERAL

El presente informe, corresponde al desarrollo de reuniones con actores clave de los sub territorios 1 y 2 propuestos en trabajo colaborativo Gobierno Regional de Aysén e Ilustre Municipalidad de Coyhaique, a partir de firma de **Acta de inicio** realizada el 11 de noviembre 2021, el trabajo a realizar corresponde al levantamiento de información etapa preliminar para completar el “análisis de dimensiones” requeridas en la metodología Plan Marco de Desarrollo Territorial, del Ministerio de Desarrollo Social y Familia.

OBJETIVOS

1. Comunicar el trabajo a realizar a actores clave de cada subterritorio.
2. Cotejar la imagen del territorio desde lo informado por los habitantes de cada lugar, levantando información sobre que lo existe, que los caracteriza y sus actividades productivos; Por otra parte, como son sus redes de organización comunicación interna y comunicación con los organismos públicos y con la municipalidad.

REUNIÓN 3, sub-territorio N° 9 EL Blanco y Galera

Lugar: Sede Junta de Vecinos Villa El Blanco

La reunión se inició a las 9:45 hrs, con la participación de organizaciones de los sectores interiores de este sub-territorio. Entre otras, sindicato “las empresas”, sindicato “los ñires”, Sindicato “Las temporeras”, JJUVV El blanco, comité “nacimiento”, agrupación “apilando afuera”, AG campesinos de Vista hermosa, Municipalidad de Coyhaique, Gobierno Regional y Universidad de Aysén.

Inició la reunión profesional municipal, presentando al equipo del Gobierno Regional y municipal, y el motivo del trabajo conjunto en los sectores rurales de la comuna de Coyhaique.





Profesional del Gobierno Regional de Aysén, explicó el trabajo del programa PIRDT en la región de Aysén desde el año 2012, explicó el trabajo en los territorios donde se han elaborado Planes Marco de Desarrollo Territorial¹, tipologías de iniciativas abordadas, nombró algunos ejemplos de inversiones en este contexto. También se indicó que el Alcalde hizo requerimiento a la Gobernadora Regional, sobre retomar estudio preliminar iniciado el año 2019, lo cual fue formalizado en acta de inicio de trabajo colaborativo el 11 de noviembre del año 2021, razón por la cual se inició programación de reuniones para trabar en los su territorios, en este caso el N° 1.

Parte N° 1

Posterior a esta introducción se le solicitó a los participantes, señalen cuales son las actividades económicas que sustentan los sectores rurales que representan, que problemas tienen para desarrollarlos y si son reiterativos en los últimos años.

E realizó una reunión tipo taller, lo primero que se planteó es la necesidad de crear trabajos, en representación del sector Vista hermosa, se señaló que hay hartas familias que no tiene condiciones sanitarias mínimas que existen en las ciudades, para ello se han organizado en comité pero no se ha tenido respuestas para saber si estos se están avanzando o sinó son viables, también plantearon la necesidad de mejorar el camino entre Balmaceda y el cruce con carreta austral, ruta X-695, finalmente plantearon que es necesario en el tema de empleo, que existe una masa ganadera importante en este sub-territorio, por lo cual se requiere apoyo técnico para evaluar con urgencia la evaluación de la instalación de un matadero o planta faenadora de animales para el sector, específicamente para corderos, ya que la planta faenadora de Coyhaique no da a vasto.

Se señaló que es de gran urgencia para el sector contar con una ambulancia ya que viven en este sector muchas personas de tercera edad.

Se planteó que existe en este sub-territorio trabajo con INDAP para impulsar producción agroecológica² como una alternativa importante para desarrollar la economía.

Las agrupaciones del Villa El blanco, representan a muchas personas que viven en campos aldeaños, en donde los problemas más grandes están en la infraestructura de servicios básicos, no tienen sanitarios y energía eléctrica, se han hecho otros comité de APR y no han avanzado, lo cual hace que muchas personas se vayan, la mayoría a Coyhaique capital regional. Este tema de los APR es un tema reiterado en otros sectores en varios sectores como Lago Pólux, sector la cordonada, Santa Elena, ya que no avanzan los procesos de comités y las personas siguen sin agua para la casa y riego.

Preocupa mucho la fragmentación de los terrenos rurales, en sector sur del sub-territorio, hacia las faldas del Parque Nacional Cerro Castillo, donde se han reducido tanto los tamaños de los campos, los cuales ya no son productivos y terminan muchos en venta para empresas que los siembran con pinos, lo cual no es la mejor manera de hacerlos productivos y transforman el paisaje natural, y es además contrario al desarrollo propuesto por las generaciones de pioneros,

¹ Viene de Plan marco de Desarrollo Territorial PMDT, metodología de Ministerio de Desarrollo Social y Familia, publicada en su página oficial, vigente desde el año 2019

² Manual para producción agroecológica de INDAP, para usuarios PRODESAL, PDTI, SAT u otros programas institucionales
Gobierno Regional de Aysén - División de Planificación y Desarrollo Regional - Email: mcisterna@goreaysen.cl
Fonos: (56 - 67) 2276418 - Ejército N° 405 - Coyhaique - Región de Aysén - Chile





que es limpiar para desarrollar actividades ganaderas las cuales dialogan con la protección de la fauna existente como los huemules, quienes comparten territorio con vacunos y ovejas.

En Lago Monreal se después de muchos años, se abrió el camino desde el Lago Paloma a Villa El Blanco, lo cual ha generado otro tipo de parcelaciones de extranjeros asociadas a actividades turísticas, algunos de LOGDE, las cuales no dejan ingresos locales, ya que todo lo traen de fuera incluso de la región, algunos de ellos están cortando pasadas que se han utilizado de manera histórica desde los pioneros. Este tema es importante, ya que el turismo se observa como una oportunidad, pero la idea es que sea aprovechada por los habitantes, quienes permiten los pasos a todos los pobladores locales e insisten en la necesidad de contar con acceso a lagos y lagunas del sector, destacan que debe fortalecerse enseñar a las nuevas generaciones muchas actividades del campo como apiladuras y sobre todo algunos valores que se han perdido como el "compañerismo entre vecinos".

Se plantea como un problema la producción de forraje para masa ganadera animal de vacunos, ya que el problema de la cuncunilla que se come el pasto, ha aumentado cada año con las últimas sequías, de esta cuncunilla hay poca información para controlarla, ya sea en forma natural o con químicos.

En sector Cerro la Virgen, se plantea que existe mucha demanda por servicios turísticos, a lo que ellos han respondido generando actividades como cabalgatas, caminatas, actividades costumbristas, pero un problema son los caminos secundarios, ya que muchos turistas de Coyhaique o fuera no asisten porque está mal y rompen sus autos, también está el problema de un puente en mal estado y finalmente en este sector la ausencia de agua potable es un factor que impide tener instalaciones adecuadas u ofrecer servicios de comida o venta de lechugas, papas, rabanitos, etc., además de limita la calidad de vida cotidiana y el trabajo productivo agrícola.

Se plantea la necesidad de agruparse en torno a una cooperativa con centro en Villa El Blanco, esto ayudaría a gestionar proyectos como el matadero que está parado hace mucho tiempo, a gestionar mejoras en los cementerios.

Respecto de cementerios, estos tienen un gran valor patrimonial histórico, por ubicarse aquí las primeras familias pioneras que lograron asentarse y están aún sus descendencias, las cuales valoran los esfuerzos realizados por aquellos que ya no están presentes físicamente, viendo sus lugares de descanso muy abandonados, lugares que surgieron de donaciones de terrenos, las cuales no se han formalizado más allá de la palabra que sigue siendo promesa, pero que al pasar el tiempo han aumentado el tamaño y no dan abasto, involucrando fondos para regularizarlos con las superficies requeridas en la actualidad y con ello iniciar procesos de gestión de recursos públicos para cierros, senderos, dotación de agua e iluminación, etc. requerimientos solicitados por el servicio de salud, lo cual ha llevado a tener que negociar con otros cementerios el destino final de los familiares fallecidos.

Cerca de El Blanco, se están vendiendo lotes de ½ hectáreas, los cuales han generado 142 nuevas parcelas de agrado, lo cual está presionando una situación sanitaria por los residuos domiciliarios que se generan al presionar la capacidad de la planta de tratamiento de Aguas Servidas de la villa, la cual está sobrepasada y en los veranos se presentan problemas de olores que afectan toda la comunidad, al colegio, las viviendas, etc., ya que estas aguas caen finalmente al río, donde muchas familias sacan más abajo agua para consumo, lo más insólito, es que





siguen llegando personas a comprar estos lotes, ante por ello, las organizaciones locales han denunciado estos hechos al servicio de salud, pero no hay respuesta de las acciones a seguir para ver cómo controlar estas ventas sin servicios básicos las cuales están trayendo grandes perjuicios a la comunidad local establecida desde el inicio de la historia regional.

En sector Galera chico, se plantea como tema importante la recolección de basuras, muchas e las cuales siempre se han quemado, lo cual cada vez es más peligroso en los veranos con sequías y mayores temperaturas, por evitar el uso del fuego, se están acumulando y ensuciando los campos porque los mueven los animales, pájaros y el viento, se requieren contenedores en lugares en algunos con manejo adecuado. Al problema anterior se le suma las necesidades de al menos 6 casetas sanitarias, en predios que han entregado servicios turísticos, donde se ha trabajado con INDAP y otras instituciones, porque tienen grandes potenciales que se deben desarrollar, como saltos, patrimonios paleontológicos, lugares de actividades típicas de la pionerización. Se requiere facilitar el turismo rural que tiene muchos elementos para desarrollar, mejorando la accesibilidad a estos lugares, la que involucra mejoramiento de caminos interiores rurales con señaléticas adecuadas para evitar problemas con pasos no habilitados hacia Argentina, construcción de un puente en galera chico donde aún se pasa por un vado el cual aísla a varias familias cuando crece el río. En este sector que fue el primero en la etapa de pionerización y fue paso para futuros asentamientos desde el oriente hacia el centro actualmente Coyhaique, se solicita hacer un trabajo de rescate de tradiciones rurales, uso del fogón que no se confunda con un quincho, existe terreno donado por pobladores para hacer una construcción típica, pero falta diseño de arquitectura. Finalmente hay preocupación por el estado actual de viviendas típicas aún en uso, las cuales no han obtenido beneficios para mejoramientos térmicos, lo cual va a terminar haciendo que los pobladores construyan otras al lado y se pierdan estas construcciones patrimoniales, esto se ha presentado al Ministerio de Vivienda y Urbanismo, pero no hay respuestas de lo que es posible hacer con esta institución o mecanismo posibles.

Finalmente uno de los grandes problemas es la ausencia de señales telefónicas e internet, ya que en muchos lugares no hay señal, tanto para emergencias como para facilitar las comunicaciones con turistas que quieren conocer estas tierras.

Parte N° 2

Sobre la mirada de futuro, se señaló que es preocupante la pérdida de tradiciones y la llegada de nuevos habitantes que no vienen a trabar el campo, es anhelado buscar alternativas para incentivar a las nuevas generaciones a quedarse y mantener tradiciones, el turismo requiere de más apoyo y se ve como alternativa para encantar a estas generaciones que requieren estar conectadas.

Terminó a las 11:30 hrs.

Reflexiones Finales

Durante la reunión se tocaron varios problemas, muchos de ellos entorno a la pérdida de identidades y costumbres, por lo mismo existe mucha preocupación por la llegada de nuevos habitantes que no traen como objetivo de vivir entorno a la ruralidad, sino estar cerca de la capital regional, esto es muy preocupante, porque es parte de un proceso inmobiliario mayor, el cual genera impactos en estas pequeñas localidades y al exigir más a sus servicios básicos, los





cuales ya están sobrepasados, estos se colapsan, requiriendo nuevos procesos de gestión del estado, los cuales son lentos y los problemas existen hoy, presionado la conciencia de los habitantes permanentes, por otra parte está el manejo cementerios patrimoniales, los cuales están en una ambigüedad que parte de no tener propiedad en manos de organizaciones y más aún está obligando a enterrar a fallecidos en otros lugares alejados de su comunidad.



Durante esta reunión desde el equipo que trabaja en la propuesta metodológica para la elaboración de la Política Regional de Desarrollo Rural, profesional e la universidad de Aysén, explicó como observadora de la reunión, algunas características de lo que se espera como participación desde los territorios rurales y señaló que se aprovechó la reunión para tomar algunas notas.

Finalmente profesional del Gobierno Regional encargado de la Política Regional de Participación ciudadana, explicó algunos objetivos, lo que se espera de este instrumento y realizó encuesta a los participantes, con información específica para el instrumento





REUNIÓN 4, sub-territorio N° 7 Valle Simpson

Lugar: Sede Junta de Vecinos Villa Simpson

La reunión se inició a las 12:20 hrs, con la participación de organizaciones de los sectores interiores de este sub-territorio. Entre otras, junta de vecinos valle Simpson, comité “El fraile”, comité “la esperanza del valle”, grupo folklórico “Valle Simpson”, sectores lago azul, lago Paloma, Lago Monreal, La chilanita, Municipalidad de Coyhaique, Gobierno Regional Aysén y Universidad de Aysén. En la convocatoria de esta reunión, hubo un error, se solicitó a los actores locales de los distintos sectores, para explicar la intervención y tomar notas respecto e actividades productivas y sus tipos de organizaciones, sin embargo se señaló que llegarían, la primera autoridad comunal y regional. La junta de vecinos, explicó la ausencia de las autoridades políticas y la municipalidad dio pase al Gobierno Regional, es por ello que esta reunión se adaptó y tuvo un carácter de asamblea, en la cual se tomó muchas notas de problemáticas directas con listados que llevó de cada dirigente; y sobre los relatos se realizó proceso de levantamiento la información requerida para la etapa preliminar del PMDT.



Inició la reunión la presidenta de la Junta de Vecinos de Villa Valle Simpson, profesional municipal presentó al equipo del Gobierno Regional y el motivo del trabajo conjunto en los sectores rurales de la comuna de Coyhaique.

Profesional del Gobierno Regional de Aysén, explicó el trabajo del programa PIRDT en la región de Aysén desde el año 2012, trabajo realizado en los territorios donde se han elaborado Planes Marco de Desarrollo Territorial³, tipologías de iniciativas abordadas, nombró algunos ejemplos de inversiones en este contexto. También se indicó que el Alcalde hizo requerimiento a la Gobernadora Regional, sobre retomar estudio preliminar iniciado el año 2019, lo cual fue formalizado en acta de inicio de trabajo colaborativo el 11 de noviembre del año 2021, razón

³ Viene de Plan marco de Desarrollo Territorial PMDT, metodología de Ministerio de Desarrollo Social y Familia, publicada en su página oficial, vigente desde el año 2019





por la cual se inició programación de reuniones para trabar en los su territorios, en este caso el N° 1.

Parte N° 1

Desde el sector la chilenuita, específicamente lugar llamado las pampitas, se señaló que existe problema en camino de acceso, el cual está en muy mal estado y no tiene garita, tampoco hay iluminación en el sector, señalética. Al preguntar si es público, se señaló que hay tramos que tienen fajas públicas entregadas, pero no todo hasta el último poblador, en este punto se pidió apoyo profesional para poder avanzar en enrolar este camino, de tal manera de agregarlo a la red de caminos de la dirección de Vialidad y con ello quedar en listado para mejoramientos. En este sector se requiere apoyo a adultos mayores para atenciones para 80 vecinos en el sector, ya que a ellos les cuestan los traslados y trámites en Coyhaique. Finalmente se planteó la necesidad de apoyos en área agropecuaria, donde se trata de trabajar como una alternativa importante, junto a criaderos de gallinas.

Por otra parte se señaló la necesidad de un paradero para salidas a Coyhaique distante a 15.4 kms. Por otra parte no hay información de procesos de postulación de los comités foto voltaicos.

Desde el sector El fraile, el cual fue considerado en sub-territorio N° 5, se planteó problemas en avances de comités que han postulado a soluciones foto voltaicas, iluminación pública desde sector el salto donde hay muchas familias que se han instalado en los últimos años con pequeñas parcelas y se señaló la necesidad de hacer reparaciones en los guardaganados, que además de beneficiar a las familias del sector, benefician a todos quienes llegan al centro de esquí El Fraile, el cual funciona todo el año.

Desde el sector Lago Caro, se planteó la necesidad de conectividad como un tema urgente, ya que el camino se corta varias veces durante el año, también la falta de un puente en sector boca de león, camino a laguna verde, y el estado de postulaciones de comités foto voltaicos para 128 familias de varios sectores de este sub-territorio.

En sector El Mogote, hay un camino que se eleva por una cordillera, que es la única que conecta a Coyhaique, este camino es una huella que se fue abriendo, pero la haber mal tiempo nieves o lluvias, los vados no se pueden atravesar, existiendo la necesidad de construir varias alcantarillas y hacer en varios tramos una plataforma con una bases de al menos gravilla.

Del sector Lago Paloma, se indicó que llegan muchas personas, las cuales dejan basuras las cuales ensucian sus aguas y se van acumulando en varias partes de su orilla, estas debieran ser depositadas en un contenedor y luego trasladadas a un relleno sanitario como el de Coyhaique, por ello considerando la presencia de la municipalidad se planteó como una solicitud. También se plante que se deben tener baño en el lugar muy visitado por turistas desde la última década. Entorno a este lago existe muchos “campos ociosos” comprados por chilenos y extranjeros que no viven en el sector, campos productivos que debieran ser considerados como reservas alimentarias.

Similar situación sobre Campos ociosos ocurre en sector lago azul, donde además se requiere un muelle con el cual podrían conectarse los tres lagos, paloma, lago azul y lago desierto, lagos que a la fecha se utilizan en su mayoría para actividades turísticas esporádicas, existiendo en lago paloma un club de pesca y caza, el cual se utiliza en forma natural como la principal playa





de baño de la comuna, pero el lugar no cuenta con ningún tipo de servicio sanitario, menos de manejo de la playa.

En Villa Valle Simpson viven muchos habitantes de predios rurales descendientes de familias pioneras, los cuales se han mesclado con nuevos habitantes, algunos de los cuales trabajan en Coyhaique. En esta de 94 años, el principal problema es la carencia de alcantarillado, otro gran tema que se ha sumado en los últimos años, es el del colapso del cementerio, ocasionado por solitudes de entierros de otras localidades que ya no tiene autorizaciones y recurren a este que es el mas cercano. En temas de salud, la posta rural no da basto con un solo paramédico que cuando sale no hay reemplazo, en la última pandemia se habilitó en esta localidad algunas atenciones como tomas de PCR este lugar, pero los habitantes de todos modos tuvieron que ir a la capital regional para otras atenciones menores, lo cual significa traslados y un día para cada atención, es por ello que se ha solicitado desde antes de la pandemia, un centro comunitario de salud familiar CECOF⁴ el cual cubra un gran territorio rural, desconcentrando las atenciones en la capital regional y evitando días estresantes a las familias y sobre todo a los adultos mayores. El ministerio de vivienda realizó un proyecto habitacional, el cual generó harto impacto negativo en la localidad, con calles angostas que dan a un callejón que ya era estrecho. Se pide mayor fiscalización de carabineros por aumento de robos, también presencia de instituciones como INFOR para poder desarrollar programas con productos forestales no madereros. Respecto del camino interior que pasa por la villa, este es un problema porque pasan camiones con alto tonelaje por el medio de la villa, generando graves riesgos al pasar frente al jardín infantil, el cual ni siquiera tiene vallas de protección, también se disminuye la vida útil de esta vía que es camino interior urbano, todas las pasadas de camiones generan vibraciones, para ello se ha presentado al MOP la inquietud para considerar un by pass, de ello no hay una respuesta y es un tema que afecta mucho en la actualidad y cada día es peor por el aumento de flujos hacia los lagos. También en esta temática es necesario contar con un plan regulador vigente. Finalmente en la villa se ha planteado la necesidad de contar con una feria artesanal, para vender productos en la localidad y no en Coyhaique que implica mayores costos a los productores, por el contrario la idea es traer visitantes a la villa. En valle Simpson existe una plaza sobre un terreno privado, pero se requiere generar un espacio de orden urbano como “multi centro cívico” que tenga un aplaza, CECOF, centro de venta local.

En sector ensenada se solicitó resolver problemas en callejones y ponerles nombre, también se señaló que hay mala conectividad e internet, problemas con la recolección de basuras domiciliarias donde sería bueno tener capacitaciones sobre reciclaje, hay que resolver problemas para servidumbres de agua potable, el cementerio requiere mejoramiento y mantención sobre todo para evitar el daño que permanente hacen animales que entran.

Sector lago Monreal, este sector se incluyó en Sub-territorio N° 9, se volvió a reiterar lo señalado en reunión anterior sobre la parcelación de predios con propietarios de fuera de la región y el país, estas parcelaciones están atrayendo nuevos habitantes y problemas como la recolección de basuras se presentan como algo urgente que no se considera al momento de parcelar, tampoco el daño que producen animales como los perros que traen, los cuales salen a los campos y se comen gallinas, corderos, patos, y dañan a animales como vacunos y caballos, por otra parte muchos campistas hacen fuego, aumentando posibilidades de incendio forestales.

⁴ CECOF nombre señalado por el Ministerio Salud de Chile año 2018





En general en muchos sectores rurales, las viviendas fueron hechas por pioneros, las cuales no tienen las condiciones básicas necesarias para vivir en la actualidad, por ello se consultó sobre posible subsidios de mejoramientos térmicos para viviendas rurales.

También se señaló que existe la ruta de la miel

Parte N° 2

Sobre la mirada de futuro, se señaló que el futuro está en el turismo, pero se requiere mejorar caminos, ya que muchos turistas y pobladores no pueden subir algunos tramos en invierno o se rompen mucho con los gastos que ello trae. El sector tiene grandes potenciales turísticos y está cerca de la capital regional, por lo cual se debe contar con algunas infraestructuras básicas como un centro de venta de productos locales, como verduras, frutas, frutillas, mermeladas, miel, etc.

Al final de la reunión profesional de Política Regional de Participación ciudadana, explicó sus objetivos y realizó una encuesta

Terminó a las 14:00 hrs

Reflexiones Finales

En este sub-territorio, se deberá hacer algunos ajustes al polígono presentado, en un gran territorio donde se presenta una variedad de problemáticas, algunas de la ruralidad y otras de instrumentos de planificación territorial urbana, se observa a Villa Valle Simpson como el centro coordinador de esta ruralidad, que tiene como mercado productivo la ciudad de Coyhaique y una gran proyección en el turismo, la presencia de servicios públicos ha sido permanente, sin embargo no soluciones concretas, por lo cual la falta de información en los procesos es un elemento a considerar en futuras reuniones donde se levantan expectativas. Respecto de las organizaciones estas son representativas de las distintas realidades y sus dirigentes muy claros en términos de comunicación.





El desarrollo de estas dos reuniones, es insumo para diagnóstico de otras intervenciones de planificación, en este caso en concreto, para la Política Regional de Desarrollo Rural y en específico para la Política Regional de Participación. Se adjunta al presente informe asistencias de ambas reuniones

Mauricio Cisterna Téllez
Programa de Infraestructura Rural y Desarrollo Territorial PIRDT
Gobierno Regional de Aysén

Coyhaique, 19 enero del 2022





ANEXOS

1° Asistencia reunión 16 diciembre 2021, Subterritorio 9 sector El blanco y Galera




Fecha : 16 diciembre 2021
 Tema: ELABORACIÓN INFORME TÉCNICO PRELIMINAR PLAN MARCO DE DESARROLLO TERRITORIAL MONTAÑAS Y LAGOS DE COYHAIQUE RURAL Y ELABORACIÓN DISEÑO POLÍTICO REGIONAL DE PARTICIPACIÓN CIUDADANA

	NOMBRE	Inicio: 16/12/21		TELÉFONO O MAIL	TERMINO: 17/12/21
		Lugar: Localidad Aislada El Blanco, subterritorio 9	INSTITUCIÓN		
1	Soledad Urrutia		Industria de Empresas	563126015	[Firma]
2	Porto del Cerro Tilio May		Empresario "El Cerro"	983771617	[Firma]
3	Carlos Manuel de Galera		Josecyn	70645157	[Firma]
4	Sergio Dombre G.		Los Naves 2.	99923508	[Firma]
5	Alana Velazquez		Los Naves 2. Chile Directivos	9744175314	[Firma]
6	Yanico Roberto Ferrer		El Blanco	98466806	[Firma]

	NOMBRE	INSTITUCIÓN	TELÉFONO O MAIL	FIRMA
7	Elizabeth Añozzo	Sindicato de los transportes	989044792	
8	Atanoso Orellana Silva	Asociación de Agricultores y Ganaderos	975687397	
9	Osvaldo Ladogan	Río Zimzón	987636447	
10	Fabian Ulloa U.	Comité No. 2 de Muestreo	87745557	
11	Daniela Hidalgó Arnedez	Municipalidad Coyhaique	997126696	
12	Cardina Voldés Vásquez	Municipalidad Coyhaique	95495385	
13	Camila Vasa Gaudes	Muni Coyhaique	98335732	
14	Sergio Sigurd Silva Victor Sandoval ASMT Alejandra Carrillo Manríquez	Organización Agrícola y Pecuaria " " "	910559880 98088058 988030185	



2° Asistencia 14 diciembre 2021, Sub-territorio 7 Valle Simpson

Fecha: 10 diciembre 2021

Tema: ELABORACIÓN INFORME TÉCNICO PRELIMINAR PLAN AMBIENTE DE DESARROLLO TERRITORIAL MONTAÑAS Y LAGOS DE COYHAIQUE SUR, y elaboración diseño PDR REGIONAL DE PARTICIPACIÓN CIUDADANA

Lugar: Localidad Aislada Valle Simpson, subterritorio 7

NOMBRE		INSTITUCIÓN		TELÉFONO O MAIL		FIRMA	
*	Vickie Corrajo Luacespa	Valle Simpson	992260844				
*	Luis CARRASCO ORMEÑO	LA CHILENITA	996627433				
*	Mason Alberto Quemal	VALLE SIMPSON	944456344				
*	PAZ TOITZICH SANDOVAL	VALLE SIMPSON	94266967				
*	Trina Gale Destrich	MONREAL	989536032				
*	Cristina Solís	Lago Torreal	992692677				

	NOMBRE	INSTITUCIÓN	TELÉFONO FONO	FIRMA
7	Arcadio Huenda Suroño	Comité de Frío	987801078	
8	Alejandra Ruiz Aguilera	Comité "Españoles del Valle"	98998719	
9	Diego Navarro	Cooperativa Centro Agrícola del Valle	981509466	
10	Liliana Torres Rivera	UVU empresa del Valle	989562926	
11	Elena Maldonado	UVU empresa del Valle	93594920	
12	Comité de Frío	Comité de Frío	98955732	
13	Leonel Gehinde Oyarzo	Municipalidad de Coyhaique	98998053	
14	Ramón Moya Millapel	Lago Azul	9895566	
15	Torresmi Gilindo Oyarzo	Lago Negro	9895566	
16	Enrique Bohndorff	Lago Polanco	9898829	
17	Facilitadores	0 Aysén	98998410	

Nombre	Institución	telefono	Firma
1. Jho Vidar	Las Pampas	950674817	[Signature]
2. BLAS PEREZ D	CAS PAUPITAS	528077-89	[Signature]
3. Freddy Guzmán	Comité Río Pelame	951594072	[Signature]
4. José Plumiz Valdes	Comité Río Pelame	988528979	[Signature]
5. Admón Catalán	Comité Río Pelame	953254120	[Signature]
6. Alfredo Gaudin	Asociación Forestal Magda Avelina	54618147	[Signature]
7. Daniela Torres	Asociación JSUN Vallés	68955418	[Signature]